

14/11/2024

HORA: 03:05

PLANES DE EMERGENCIA ACTIVADOS POR FENÓMENOS METEOROLÓGICOS

El Centro de Coordinación de Emergencias de la Generalitat informa:

- Plan Especial de Inundaciones

ALERTAS METEOROLÓGICAS (*)

CASTELLÓN

- ALERTA POR LLUVIAS NIVEL NARANJA EN EL LITORAL NORTE Y EL INTERIOR SUR
- ALERTA POR LLUVIAS NIVEL AMARILLO EN EL LITORAL SUR Y EN EL INTERIOR NORTE

VALENCIA

- ALERTA POR LLUVIAS NIVEL ROJO EN TODO EL LITORAL
- ALERTA POR LLUVIAS NIVEL AMARILLO EN TODO EL INTERIOR

ALICANTE

- ALERTA POR LLUVIAS NIVEL AMARILLO EN EL LITORAL NORTE

EMERGENCIAS

VALENCIA

- EMERGENCIA SITUACIÓN 2 POR INUNDACIONES EN TODA LA PROVINCIA

CASTELLÓN

- EMERGENCIA SITUACIÓN 1 POR INUNDACIONES EN LA COMARCA DEL BAIX MAESTRAT

.....
(*) ALERTAS POR RIESGOS NIVEL AMARILLO: El peligro es bajo, pero los bienes y la población vulnerables o en zonas expuestas a los fenómenos meteorológicos adversos podrían sufrir algún impacto. Se aconseja que permanezcan atentos a las actualizaciones que se realicen.

- Documento elaborado por el Centro de Coordinación de Emergencias de la Generalitat (CCE) a partir de la predicción de AEMET. Se pueden consultar los detalles de los fenómenos previstos en la web de AEMET. Se autoriza su uso y difusión citando al CCE como autor del mismo. Está disponible y actualizado en la web www.112cv.gva.es y en la App **GVA 112 Avisos** (disponible en Google Play y App Store)

14/11/2024

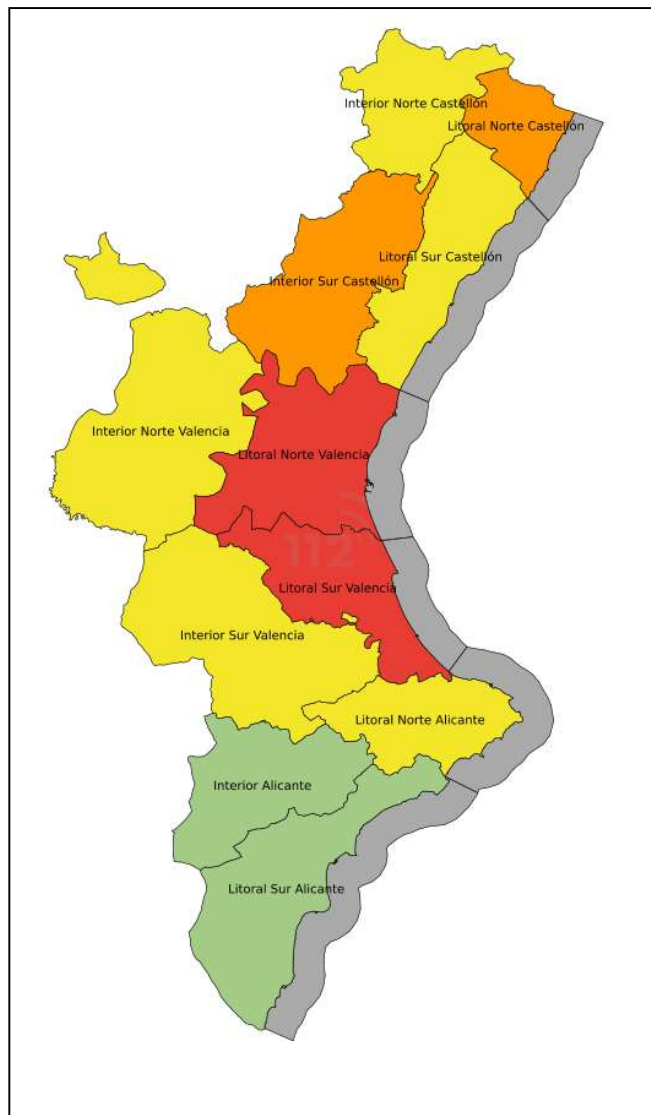
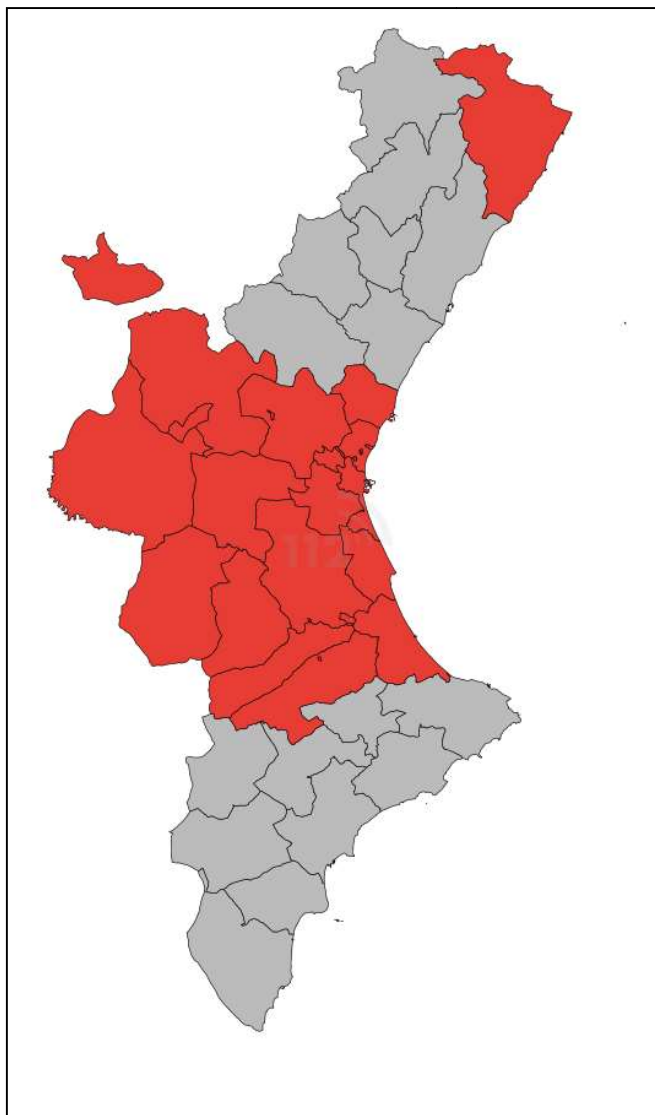
HORA: 03:05

EMERGENCIAS

Comarcas y municipios en
situación de emergencia ■

ALERTAS ACTIVAS

Riesgo bajo ■
Riesgo importante ■
Riesgo extremo ■



COMENTARIO ADICIONAL:

- En el litoral de la provincia de Valencia, los acumulados serán más probables en zonas del litoral y podrían acumularse en unas 4 o 5 horas.
- En el interior sur de Castellón las acumulaciones más importantes se están produciendo en el entorno de la Sierra de Espadán
- Las lluvias pueden ir acompañadas de tormentas.
- Se mantiene la Emergencia Situación 2 en la provincia de Valencia.
- Se mantiene la Emergencia Situación 1 en el Baix Maestrat
- Precipitación máxima acumulada puede llegar en 1h a 40 l/m² y en 12h a 180 l/m² para los niveles rojos.
- Precipitación máxima acumulada puede llegar en 1h a 60 l/m² y en 12h a 150 l/m² para los niveles naranja.

14/11/2024

HORA: 03:05

PLANS D'EMERGÈNCIA ACTIVATS PER FENÒMENS METEOROLÒGICS

El Centre de Coordinació d'Emergències de la Generalitat informa:

- Pla Especial d'Inundacions

ALERTES METEOROLÒGIQUES (*)

CASTELLÒ

- ALERTA PER PLUGES NIVELL TARONJA EN EL LITORAL NORD I L'INTERIOR SUD
- ALERTA PER PLUGES NIVELL GROC EN EL LITORAL SUD I EN L'INTERIOR NORD

VALÈNCIA

- ALERTA PER PLUGES NIVELL ROIG EN TOT EL LITORAL
- ALERTA PER PLUGES NIVELL GROC EN TOT L'INTERIOR

ALACANT

- ALERTA PER PLUGES NIVELL GROC EN EL LITORAL NORD

EMERGÈNCIA

VALÈNCIA

- EMERGÈNCIA SITUACIÓ 2 PER INUNDACIONS EN TOTA LA PROVINCIA

CASTELLÓN

- EMERGÈNCIA SITUACIÓ 1 PER INUNDACIONS EN LA COMARCA DEL BAIX MAESTRAT


(*) **ALERTA PER RISCOS NIVELL GROC:** El perill és baix, però els bens i la població vulnerables o en zones exposades als fenòmens meteorològics adversos podrien patir alguns impactes. S'aconsella que estiguen atents a les actualitzacions que es realitzen.

- Document elaborat pel Centre de Coordinació d'Emergències de la Generalitat (CCE) a partir de la predicció d'AEMET. Es poden consultar els detalls dels fenòmens previst en la web d'AEMET. S'autoritza el seu ús i difusió citant al CCE com a autor d'aquest. Està disponible i actualitzat en la web www.112cv.gva.es i en la App GVA 112 Avisos (disponible en Google Play y App Store)




14/11/2024

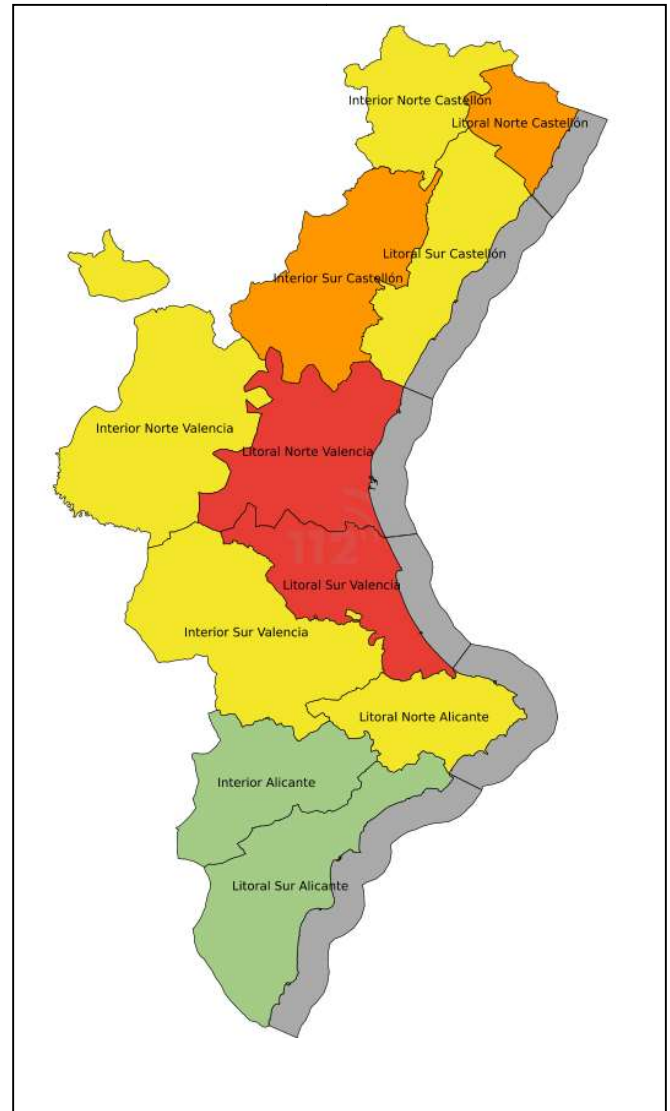
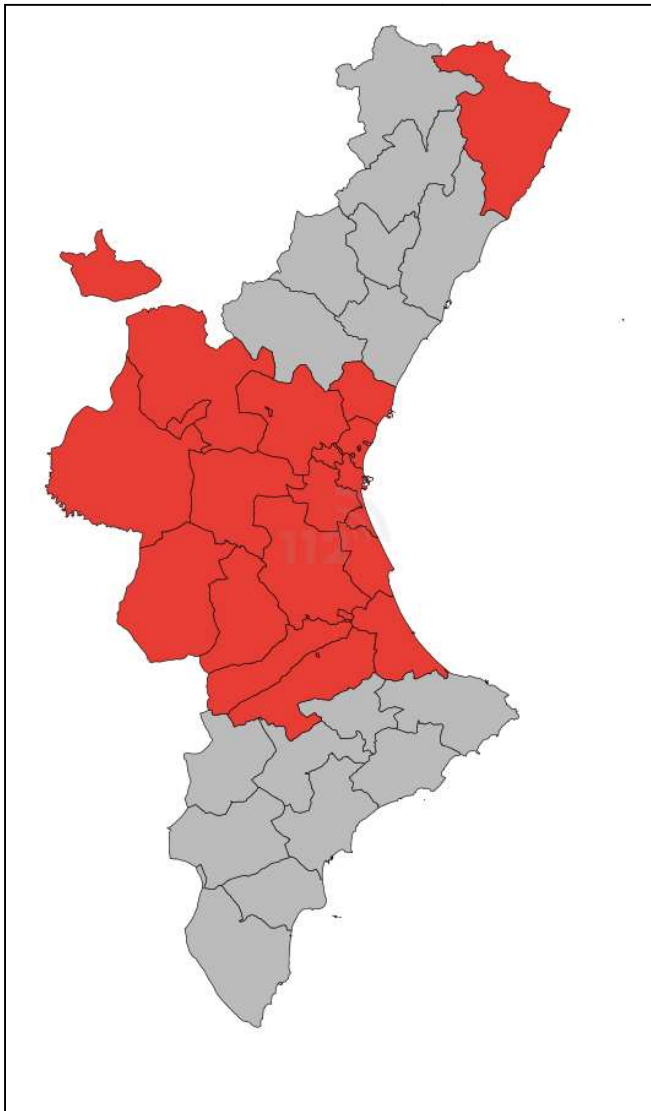
HORA: 03:05

EMERGÈNCIES

Comarques i municipis en
situació d'emergència 

ALERTES ACTIVES

Risc baix 
Risc important 
Risc extrem 



COMENTARI ADDICIONAL:

- En el litoral de la província de València, els acumulats seran més probables en zones del litoral i podrien acumular-se en unes 4 o 5 hores.
- A l'interior sud de Castelló les acumulacions més importants s'estan produint a l'entorn de la Serra d'Espadà
- Les pluges poden anar acompanyades de tempestes.
- Es manté l'emergència situació 2 a la província de València.
- Es manté l'emergència situació 1 al Baix Maestrat
- Precipitació màxima acumulada pot arribar en 1h a 40 l/m² i en 12h a 180 l/m² per als nivells roig.
- Precipitació màxima acumulada pot arribar en 1h a 60 l/m² i en 12h a 150 l/m² per als nivells taronja.